



«СОГЛАСОВАНО»

Глава ГГО

Летников Д.Г.

«СОГЛАСОВАНО»

Заместитель начальника
ОГИБДД МУ МВД России

«Нижнетагильское»

подполковник полиции

Маркович Д.А.

09.06.2023



«УТВЕРЖДАЮ»

Директор МБОУ СОШ №1

Паньшина О.В.

«СОГЛАСОВАНО»

Глава Петрокаменской
территориальной

администрации

Буланчева Е.А.



ПАСПОРТ

дорожной безопасности образовательного учреждения

Муниципальное бюджетное общеобразовательное учреждение средняя

общеобразовательная школа №1

2023 год

Общие сведения

Муниципальное бюджетное общеобразовательное учреждение средняя
общеобразовательная школа №1

Юридический адрес: 622915, Свердловская область, Пригородный район, с.
Петрокаменское, ул. Почтовая, 1А

Фактический адрес: 622915, Свердловская область, Пригородный район, с.
Петрокаменское, ул. Почтовая, 1А

Руководители образовательного учреждения:

Директор (руководитель) Паньшина Ольга Владимировна 8 (3435)930-367
(фамилия, имя, отчество) (телефон)

Заместитель директора
по учебной работе Николаева Елена Николаевна 8 (3435)930-366

Заместитель директора
по учебно-воспитательной работе
Поликарпова Наталья Леонидовна 8 (3435)930-366
(фамилия, имя, отчество) (телефон)

Ответственные работники
муниципального органа
образования

Ведущий специалист управления образования
администрации ГГО Пологова Светлана Ивановна 41-38-14
(должность) (фамилия, имя, отчество) (телефон)

Старший инспектор по ПБДД ОГИБДД МУ
МВД России «Нижнетагильское»
Капитан полиции Гребенкина Аурика Анатольевна 97-65-71
(фамилия, имя, отчество) (телефон)

Ответственные работники
за мероприятия по профилактике
детского травматизма

Заместитель директора
по УВР Поликарпова Наталья Леонидовна 8 (3435)930-366
(фамилия, имя, отчество) (телефон)

Руководитель или ответственный
работник дорожно-эксплуатационной
организации, осуществляющей
содержание улично-дорожной
сети (УДС)

Глава Петрокаменской ГА Буланичева Елена Александровна 8(3435)930-227
(фамилия, имя, отчество) (телефон)

Руководитель или ответственный
работник дорожно-эксплуатационной
организации, осуществляющей
содержание технических средств
организации дорожного
движения (ТСОДД)* *дорога с. Н-Павловское - г.Алапаевск*
Директор Невьянского ДРСУ ф-л АО«Свердловскавтодор» Копанов В.В.
Улицы Гагарина, Почтовая, Коммунаров – автодороги общего пользования
местного значения

Количество обучающихся 461

Наличие уголка по БДД **имеется -2 (фойе нижнего этажа, коридор**
начальной школы)

(если имеется, указать место расположения)

Наличие класса по БДД **имеется, 1 этаж, каб. №6**

(если имеется, указать место расположения)

Наличие автогородка (площадки) по БДД **нет**

Наличие автобуса в образовательном учреждении **имеется**

(при наличии автобуса)

Владелец автобуса

МБОУ СОШ №1

(образовательное учреждение, муниципальное образование и др.)

Время занятий в образовательном учреждении:

1-ая смена: **8.00** – **14.00** (период)

2-ая смена: **12.10** – **17.30** (период)

внеклассные занятия: 14.00 – **16.00** (период)

Телефоны оперативных служб:

Единый телефон службы спасения - 112

МЧС -01

Полиция – 02

ГИБДД (дежурная часть) – 477001

Скорая помощь -03

Содержание

I. План-схемы образовательного учреждения.

1. Район расположения образовательного учреждения, пути движения транспортных средств и детей (обучающихся, воспитанников).
2. Организация дорожного движения в непосредственной близости от образовательного учреждения с размещением соответствующих технических средств организации дорожного движения, маршруты движения детей и расположение парковочных мест.
3. Маршруты движения организованных групп детей от образовательного учреждения к парку или спортивно-оздоровительному комплексу.
4. Пути движения транспортных средств к местам разгрузки/погрузки и рекомендуемые безопасные пути передвижения детей по территории образовательного учреждения.

II. Информация об обеспечении безопасности перевозок детей специальным транспортным средством (автобусом).

1. Общие сведения.
2. Маршруты движения автобуса до образовательного учреждения.

III. Приложения

1. План-схема пути движения транспортных средств и детей (обучающихся) при проведении дорожных ремонтно-строительных работ вблизи образовательного учреждения

II. Информация об обеспечении безопасности перевозок детей специальным транспортным средством (автобусом).

1. Общие сведения

Марка, модель ПАЗ 320570-02

Государственный регистрационный знак С418КЕ196

Год выпуска 2022

Количество мест в автобусе 23

Соответствие конструкции требованиям, предъявляемым к школьным автобусам, соответствует

1. Сведения о водителе автобуса

Фамилия, имя, отчество	Дата принятия на работу	Стаж вождения ТС категории D	Дата предстоящего медицинского осмотра	Период проведения стажировки	Сроки повышения квалификации	Допущенные нарушения ПДД
<i>Конев Герман Геннадьевич</i>	<i>21.03.2022</i>	<i>29</i>	<i>Февраль 2024 г.</i>	<i>-</i>	<i>До 05.02.2024</i>	<i>-</i>

2. Организационно-техническое обеспечение

1) Лицо, ответственное, за обеспечение безопасности дорожного движения (ФИО): Алексеева Ирина Игоревна
назначено приказом №282 от 01.09.2022 г., прошла аттестацию 24.04.2019

2) Организация проведения предрейсового медицинского осмотра водителя:
осуществляет ГАПОУСО «Высокогорский многопрофильный техникум»
Лебедева Валерия Александровна
(Ф.И.О. специалиста)
на основании договора №15 от 01.04.2023 г.
действительного до 31.07.2023 г.

3) Организация проведения предрейсового технического осмотра транспортного средства:
осуществляет Южаков Сергей Геннадьевич
(Ф.И.О. специалиста)
на основании договора №13 от 31.03.2023 г.
действительного до 31.12.2023 г.

4) Дата очередного технического осмотра март 2024 г.

5) Место стоянки автобуса в нерабочее время гараж ГКУ ПТУ СО «Отряд противопожарной службы СО №20»

3. Сведения о владельце автобуса

Юридический адрес владельца: 622915. Свердловская область, Пригородный район, с. Петрокаменское, ул. Почтовая, 1а

Фактический адрес владельца: 622915. Свердловская область, Пригородный район, с. Петрокаменское, ул. Почтовая, 1а

Телефон ответственного лица 8(3435)930366

**Маршруты движения автобуса до МБОУ СОШ №1
для подвоза учащихся**

1. с. Петрокаменское (ул. Почтовая) – д. Беляковка (автобусная остановка)
д. Беляковка (автобусная остановка) – с. Петрокаменское (ул. Почтовая)

Рейс	Время отправления от МБОУ СОШ №1	Прибытие в д. Беляковка	Стоянка	Время отправления из д. Беляковка	Прибытие в ОУ
1	07.10	07.20	5 мин.	07.25	
	07.30 через д. Черемшанка	07.35	5 мин	07.40	
2	13.50 через д. Черемшанка	14.00	5 мин.	14.05	14.15
3	16.30	16.40	5 мин	16.45	16.55
4	17.25	17.35	5 мин.	17.40	

2. с. Петрокаменское (ул. Почтовая) – д. Черемшанка (ул. Комсомольская)
д. Черемшанка (ул. Комсомольская) – с. Петрокаменское (ул. Почтовая)

Рейс	Время отправления от МБОУ СОШ №1	Прибытие в д. Черемшанка	Стоянка	Время отправления из д. Черемшанка	Прибытие в ОУ
1	07.20	07.30	5 мин.	07.45	07.55
2	11.40	12.50	5 мин.	12.55	13.00
3	12.25	12.35	5 мин.	12.40	12.45

3. с. Петрокаменское (ул. Почтовая) – с. Петрокаменское (ул. Строителей)
с. Петрокаменское (ул. Строителей) – с. Петрокаменское (ул. Почтовая)

Рейс	Время отправления от гаража	Время отправления от МБОУ СОШ №1	Прибытие на ул. Строителей, 15	Стоянка	Время отправления с ул. Строителей, 15	Прибытие в МБОУ СОШ №1	Время прибытия в гараж
1	7.05		7.10	5 мин.	7.15	7.20	
2		12.00	12.05	5 мин.	12.10	12.15	
3		16.10	16.15	5 мин.	16.20	16.25	
		Из Беляковки 17.50	17.55	5 мин.			18.00

**Пояснительная записка
к плану-схеме района расположения МБОУ СОШ №1**

1. Район расположения МБОУ СОШ №1 определяется группой жилых домов, зданий и улично-дорожной сетью с учетом остановок общественного транспорта, центром которого является непосредственно МБОУ СОШ №1;

2. Территория, указанная на схеме, включает:

- МБОУ СОШ №1;
- жилые дома;
- автомобильные дороги;
- остановки маршрутных транспортных средств, на которые прибывают обучающиеся, проживающие в других районах села;

3. На схеме обозначено:

- расположение жилых домов, зданий и сооружений;
- сеть автомобильных дорог;
- пути движения транспортных средств;
- пути движения родителей учащихся в МБОУ СОШ №1 от остановок маршрутных транспортных средств и обратно;
- уличные наземные (регулируемые и нерегулируемые) пешеходные переходы;
- названия улиц и нумерация домов.

Тротуары отсутствуют.

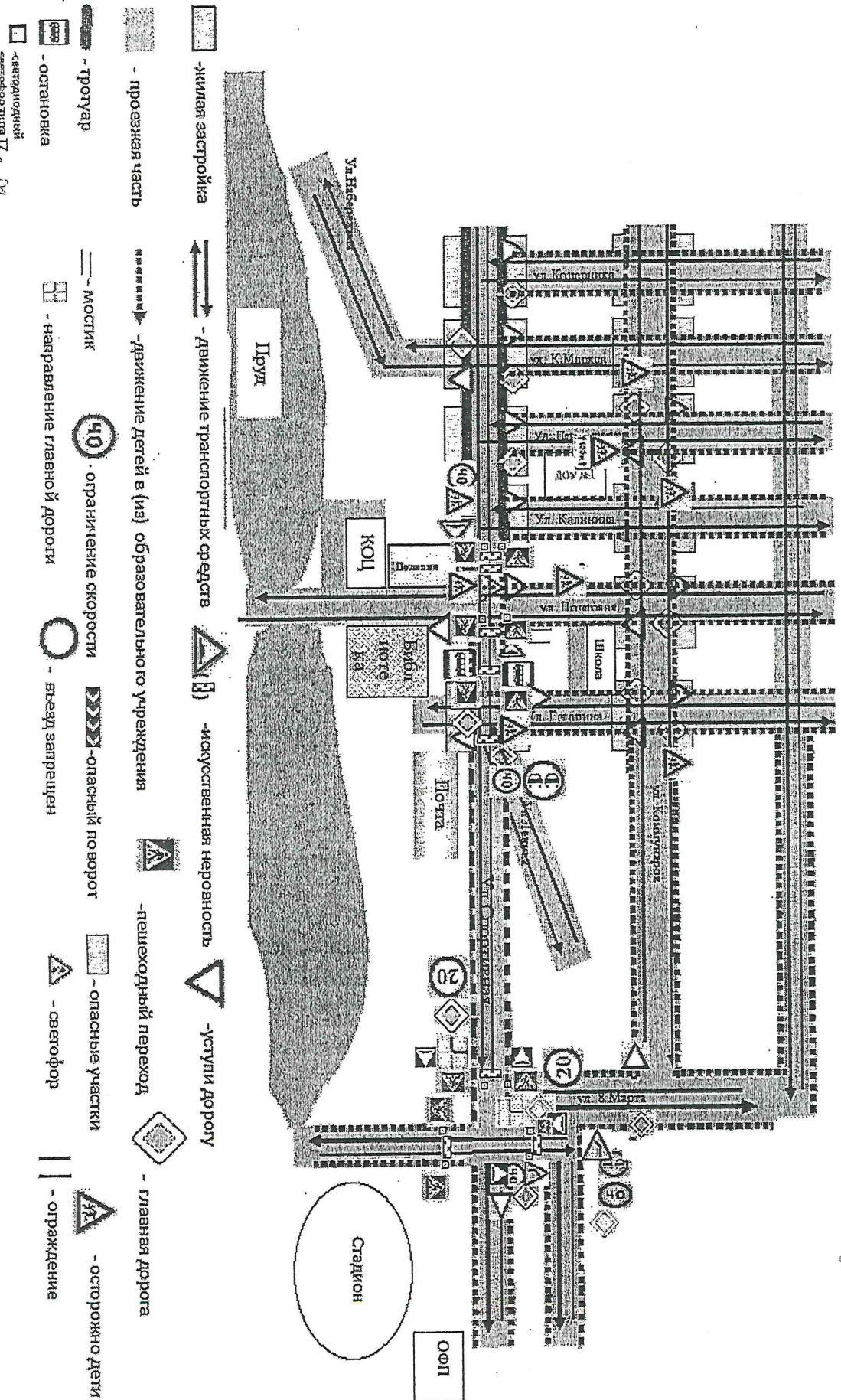
Схема необходима:

- для общего представления о районе расположения МБОУ СОШ №1;
- для изучения безопасности движения родителями обучающихся, обучающимися и персоналом МБОУ СОШ №1 путей движения от дома к школе и обратно.

При изучении маршрутов движения родителям школьников, школьникам и персоналу образовательного учреждения необходимо уделять особое внимание на отсутствие тротуаров, так как эта часть маршрута является наиболее опасной.

1. План-схема образовательного учреждения

1. Район расположения образовательного учреждения, пути движения транспортных средств и детей (обучающихся, воспитанников)



Пояснительная записка

к плану-схеме организации дорожного движения в непосредственной близости от МБОУ СОШ №1

1. Схема организации дорожного движения ограничена автомобильными дорогами, находящимися в непосредственной близости от МБОУ СОШ №1.

2. На схеме обозначены:

- здание школы с указанием территории, принадлежащей непосредственно образовательному учреждению;
- автомобильные дороги;
- направление движения транспортных средств по проезжей части;

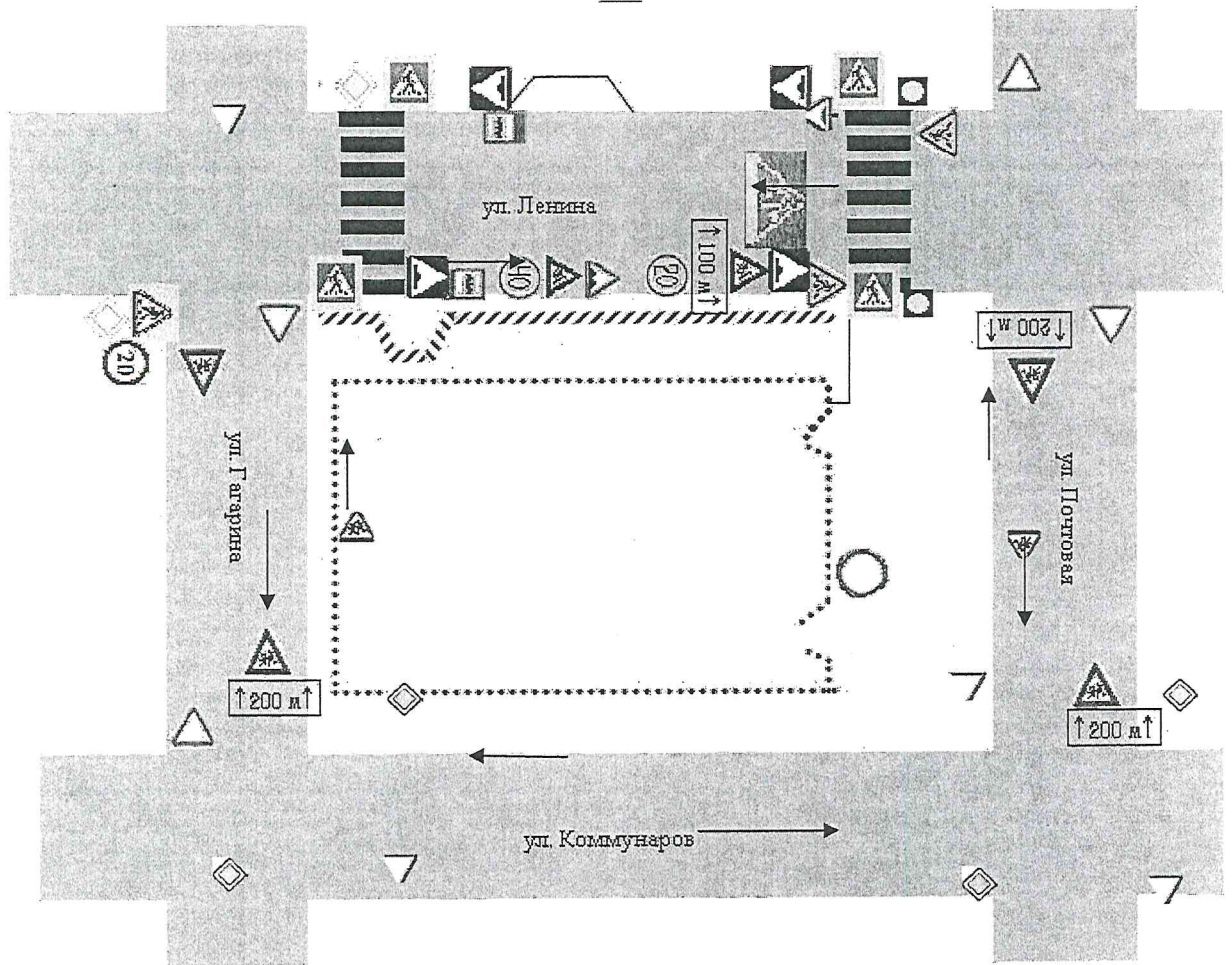
Анализируя план-схему необходимо обратить особое внимание на соблюдение мер предосторожности, связанных с ограниченным обзором из-за стоящих автомобилей при движении вблизи пешеходного перехода, отсутствие тротуаров по ул. Почтовая, Гагарина, Ленина, Коммунаров.

Использование данной схемы обязательно для проведения инструктажа с родителями и законными представителями обучающихся, а также с самими обучающимися и персоналом с целью обеспечения безопасности при движении в непосредственной близости с территорией образовательного учреждения.

Примечание

Официальные парковочные места вблизи здания МБОУ СОШ №1 отсутствуют.

2. Схема организации дорожного движения в непосредственной близости от образовательного учреждения с размещением соответствующих технических средств организации дорожного движения, маршрутов движения детей и расположением парковочных мест

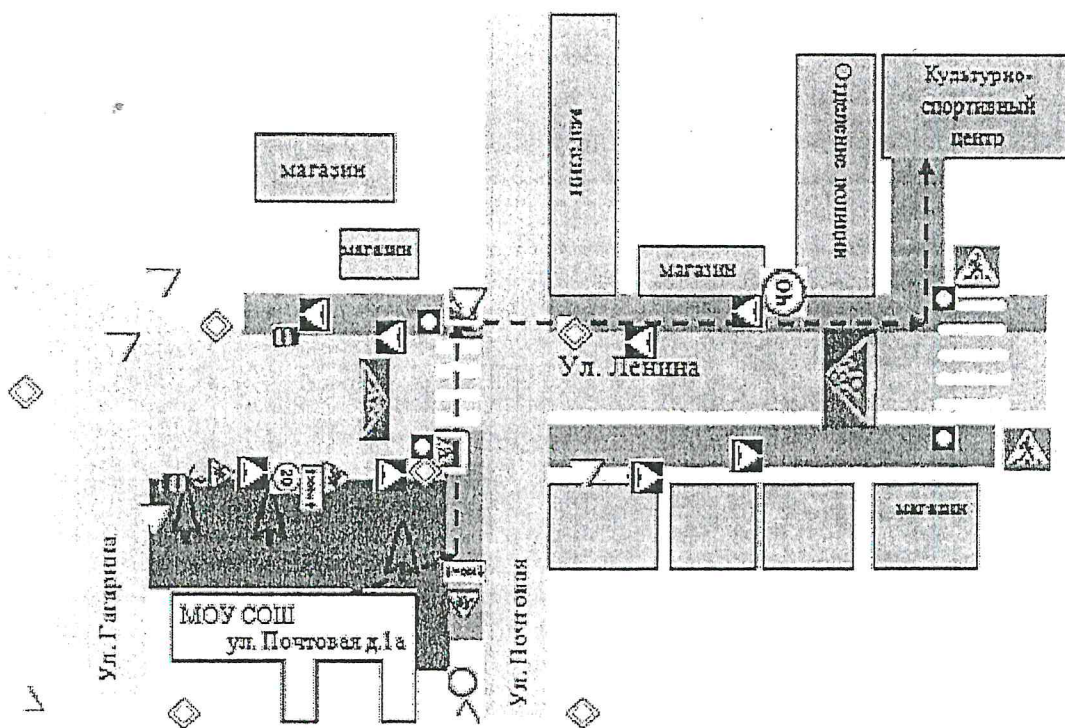








Пояснительная записка
к плану-схеме маршрута движения организованных групп обучающихся
от МБОУ СОШ №1 к Петрокаменскому центру культуры

На схеме указано направление движения детей к Петрокаменскому центру культуры по пешеходному переходу и тротуару.

Схема должна использоваться преподавательским составом при организации движения групп детей к местам проведения занятий вне территории образовательного учреждения.

3. Маршруты движения организованных групп детей от образовательного учреждения к парку или спортивно-оздоровительному комплексу



- | | | | |
|-------------------------------------------------------------------------------------|--------------------------------|-------------------------------------------------------------------------------------|------------------------------------------------------------------------------------------------------------|
|  | - жилая застройка |  | - направление безопасного движения группы детей к стадиону, парку или в спортивно-оздоровительный комплекс |
|  | - проезжая часть | | |
|  | - тротуар | | |
|  | - подземный пешеходный переход | | |
|  | - надземный пешеходный переход | | |

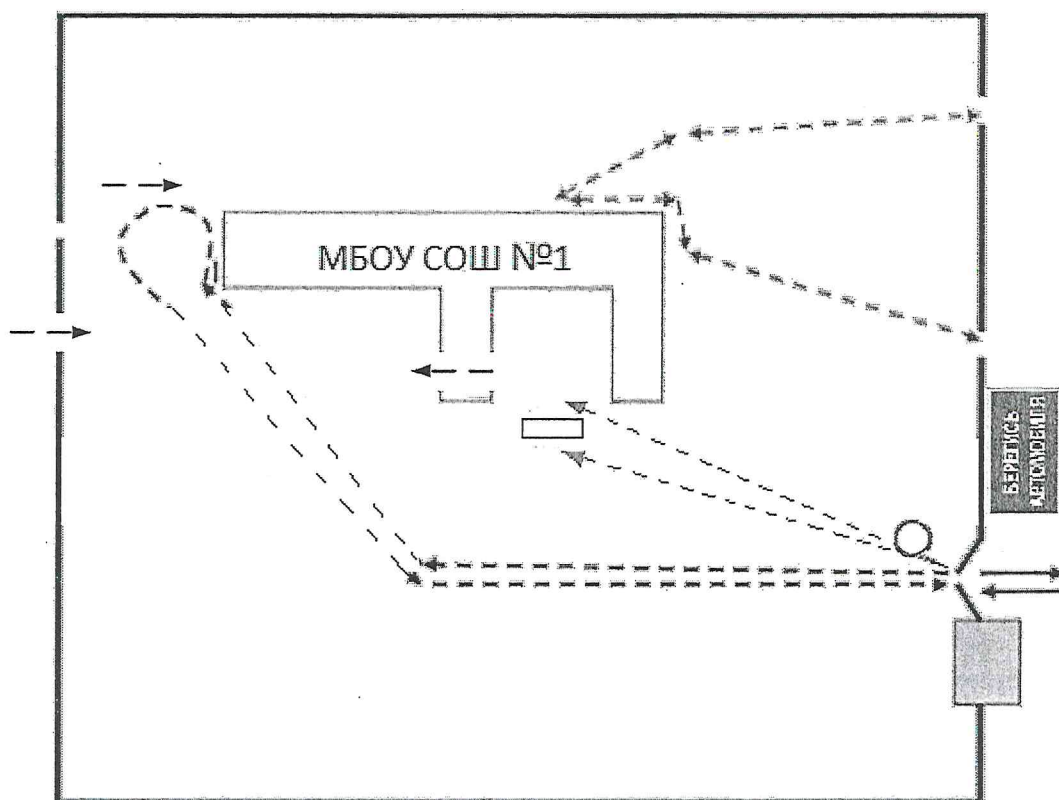
Пояснительная записка
к плану-схеме пути движения транспортных средств по территории
МБОУ СОШ №1 к местам разгрузки/погрузки и рекомендуемые
безопасные пути передвижения детей и персонала

На схеме указана примерная траектория движения транспортных средств на территории МБОУ СОШ №1, прибывающих для подвоза продуктов к пищеблоку, для вывоза твердо-бытовых отходов, в том числе места погрузки / разгрузки, а также во время прибытия автотранспорта с иными целями на территорию школы и безопасный маршрут движения обучающихся во время их прибытия.

Схема предназначена для инструктажа родителей и законных представителей обучающихся, а также самих обучающихся и персонала школы.

При инструктаже обучающихся педагогическому составу особое внимание обратить на необходимость воздержаться от пересечения пути движения автотранспорта во время его передвижения по территории, особенно при передвижении на прогулочные участки и спортивную площадку. Движение детей осуществлять строго по маршруту, указанному на схеме.

4. Пути движения транспортных средств к местам разгрузки/погрузки и рекомендуемые безопасные пути передвижения детей по территории образовательного учреждения



- въезд/выезд грузовых транспортных средств



- движение грузовых транспортных средств по территории образовательного учреждения



- движение детей и подростков на территории образовательного учреждения



- место разгрузки/погрузки



- движение автобуса для посадки и высадки обучающихся



- место для посадки /высадки обучающихся

Схема маршрута школьного автобуса до д. Беляковка

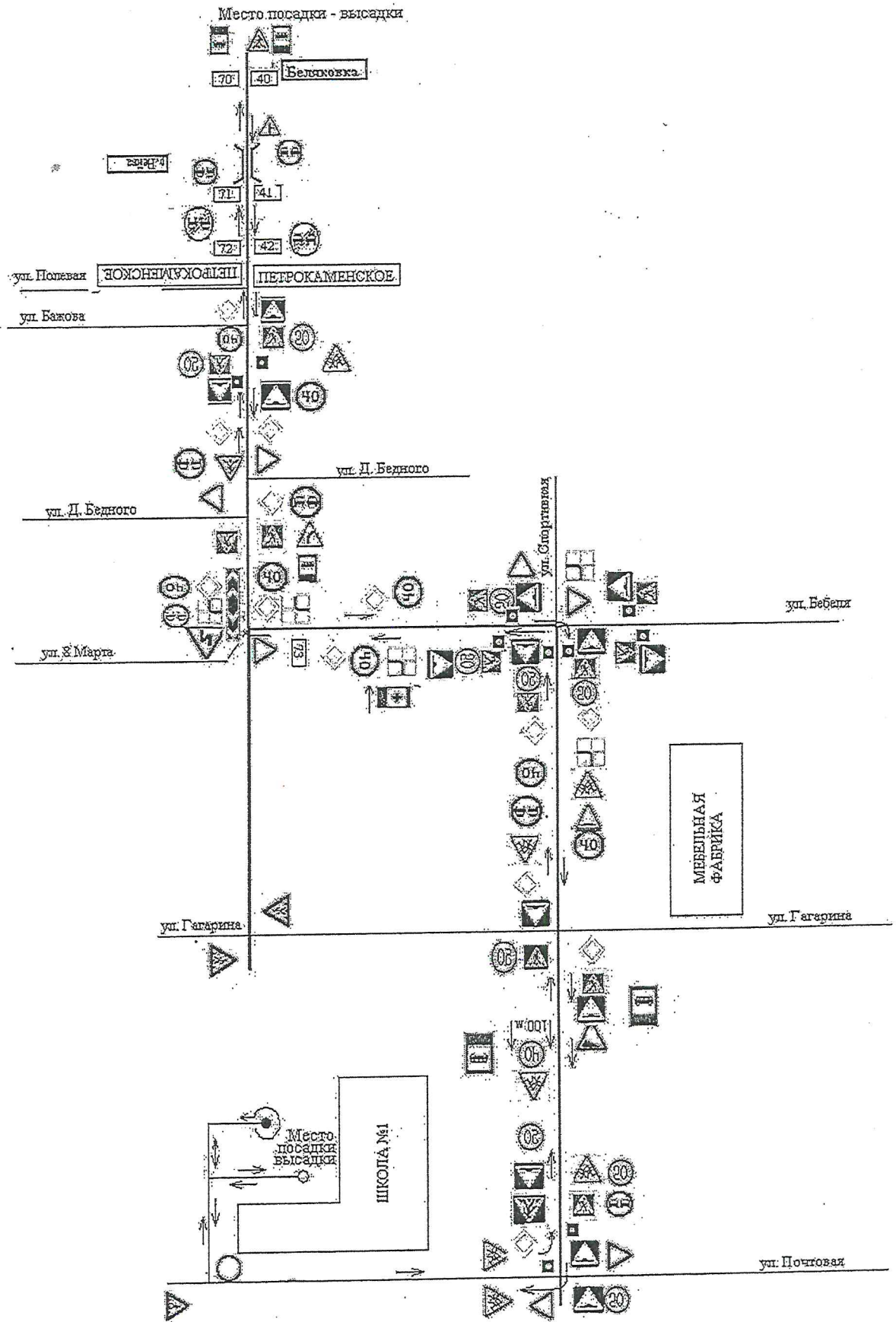


Схема маршрута школьного автобуса до д. Черемшанка

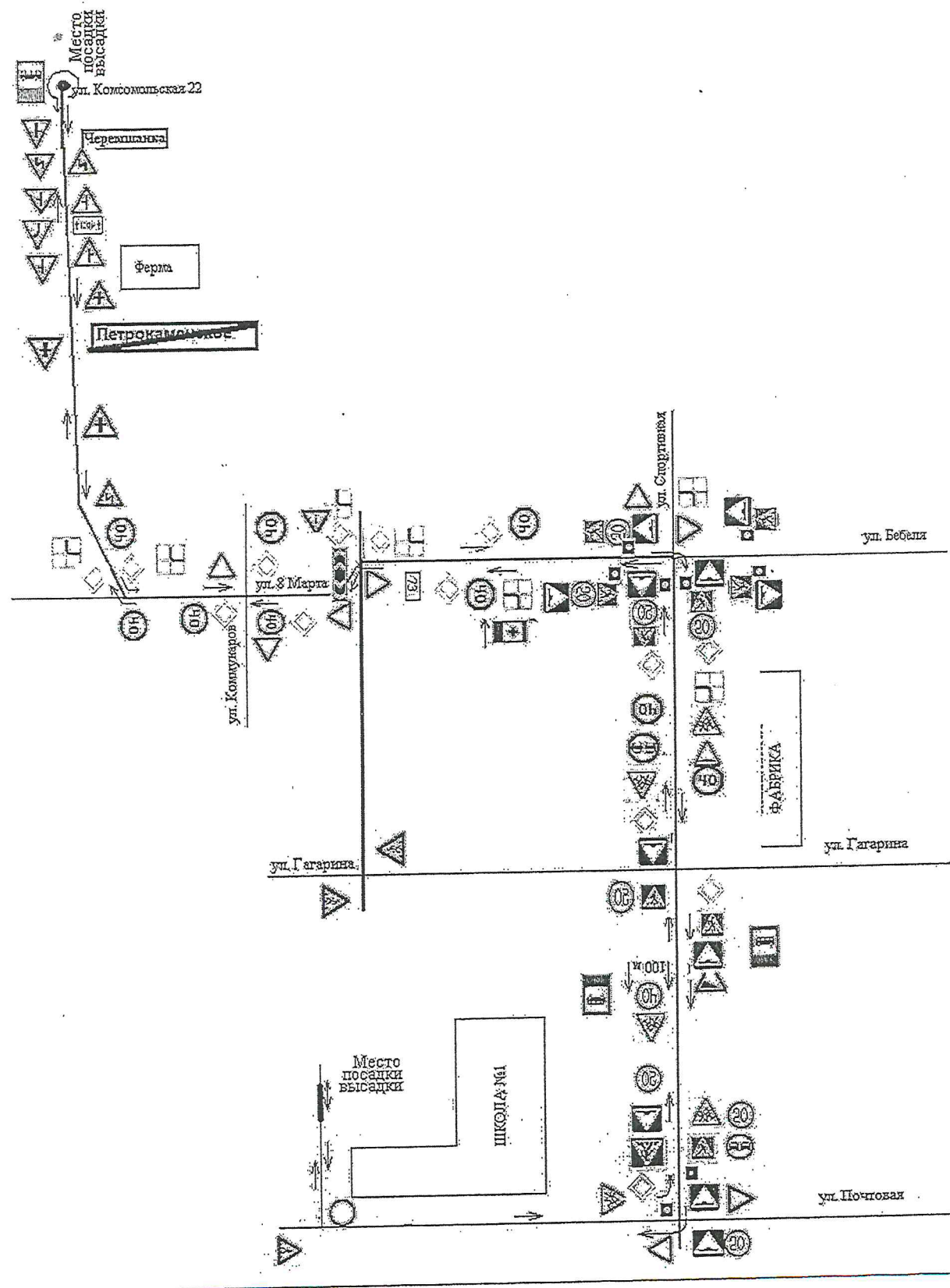


Схема маршрута школьного автобуса до ул. Строителей

